




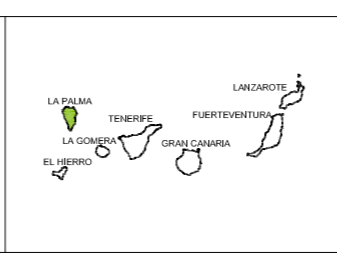
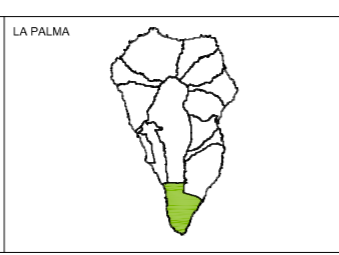
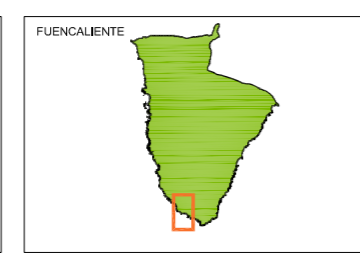



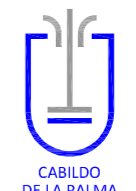
- LEYENDA:
-  ZONAS ARQUEOLÓGICAS DE INTERÉS ALTO
 -  ZONAS ARQUEOLÓGICAS DE INTERÉS MEDIO
 -  ZONAS DE POTENCIAL INTERÉS ARQUEOLÓGICO
 -  ÁREA ARQUEOLÓGICO

 ÁREA OBJETO DE ESTUDIO



**ESTUDIO AMBIENTAL ESTRATÉGICO:
DOCUMENTO DE LA REVISIÓN PARCIAL Nº1 DE LAS NORMAS DE
CONSERVACIÓN DEL MONUMENTO NATURAL DE LOS VOLCANES DE
TENEGUÍA P-10.**

ARQUITECTO:
GABRIEL HENRÍQUEZ PÉREZ S.L.P.
AUTOR DEL ENCARGO:
EXCMO. CABILDO INSULAR DE LA PALMA
FECHA:
FEBRERO DE 2019



SITUACION:
FUENCALIENTE - LA PALMA
PLANO:
PATRIMONIO ARQUEOLÓGICO
ESCALA:
1/5.000

PLANO:
12